







 : Angiver bygningens primære indgange.

- Vejfortegnelse**
-  Kommunevej
  -  Privat fællesvej - by
  -  Privat fællesvej - land
  -  Privatvej
  -  Mangler
- Stifortegnelse**
-  Ofrentlig sti
  -  Privat fællessti
  -  Privatsti



**Brønderslev Kommune**  
 Teknisk Forvaltning - Bygningskontoret  
 Ny Rådhusplads 1  
 9700 Brønderslev  
 Tlf. 99 45 45 45

**Emne:** Søndergades Skole

Søndergade 40, 9700 Brønderslev  
Beliggenhedsplan

**Dato:** 2023    **Rev.:**    **Rev.:**    **Rev.:**    **Rev.:**

**Tegn. nr.:**  
**1**

**Mål:** 1 :-

**Sign.:** mhd  
**Fileavn:**  
**Sag nr.:**